



ROMANIA
JUDETUL TULCEA
CONSILIUL LOCAL TURCOAIA



Str. Troesmis nr. 120, tel/fax: 0240-574545, e-mail: primariaturcoaiatl@yahoo.com, cod fiscal 4793936

HOTĂRÂREA NR. 67

**privind aprobarea Strategiei de Dezvoltare locală pe perioada 2021-2027,
comuna Turcoaia, județul Tulcea**

Consiliul local al comunei Turcoaia, județul Tulcea, întrunit în ședință ordinară în data de 31 august 2021, fiind prezenți un număr de 12 consilieri din numărul total de 13 consilieri locali, absent fiind dl Rosu Tudorel Iulian, ședința fiind legal constituită;

Avand in vedere:

- Proiectul de hotărâre inițiat de dl Bălan Stelian Primar al comunei Turcoaia;
- Rapoartele de avizare ale comisiei de specialitate din cadrul Consiliului local;
- Art. 129 alin. 2 lit. b), alin. 4 lit. e) din OUG nr. 57/2019 privind Codul administrativ;
- Referatul nr. 1762/24.08.2021 privind aprobarea Strategiei de Dezvoltare locală pe perioada 2021-2027, comuna Turcoaia, județul Tulcea.

În temeiul art. 196 alin. 1 lit. a), art. 197 și art. 200 din OUG nr. 57/2019 privind Codul administrativ, **adopta următoarea:**

Hotărâre:

Art.1. Se aproba Strategia de Dezvoltare locală pe perioada 2021-2027, comuna Turcoaia, județul Tulcea, conform anexei la prezenta hotarare.

Art.2. Secretarul comunei Turcoaia va comunica prezenta hotărâre Instituției Prefectului-judetul Tulcea și o va face publică prin afișarea pe site-ul institutiei <http://www.primaria-turcoaia.ro/>.

Hotărârea a fost adoptată astăzi, 31 august 2021, cu un numar de 12 voturi „pentru”, 0 voturi „impotriva” , 0 abtineri.

Presedinte de sedinta

Dima Iulian



Avizat de legalitate

Secretar General UAT Comuna Turcoaia

Dandrea Vasilica - Liliana

A handwritten signature in black ink, appearing to read "Dandrea Vasilica - Liliana".

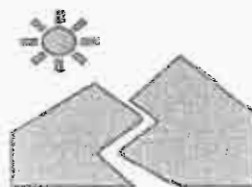


**STRATEGIA DE DEZVOLTARE
LOCALA A COMUNEI TURCOAIA
2021-2027**

ACEST LOCAL ESTE
CONSTRUIT SUB
ADMINISTRATIA D-LUI
PREFECT PAUL STATESCU SI
A D-LUI ADMINISTRATOR
C.N.TONEANU IN ANUL 1882



ROMANIA
JUDETUL TULCEA
COMUNA TURCOAIA
CONSILIUL LOCAL



STRATEGIA DE DEZVOLTARE LOCALĂ A COMUNEI TURCOAIA

CUVANTUL PRIMARULUI

Datorita proceselor de globalizare, comunitatile locale sunt supuse unor schimbari majore. Intregul proces birocratic ,al carui beneficiar este cetateanul, este influentat din ce in ce mai mult, de cresterea complexitatii actului decizional. Datorita lipsei de cunoastere si initiative din cadrul administratiei, comunitatile risca sa devina din ce in ce mai dificil de organizat. Relatiile dintre diverse functiuni economice din interiorul comunitatii devin din ce in ce mai formale. Transformarea comunitatii, din satul in care toti locuitorii se cunosc si se intrudesc, intr-un punct de intersectare al intalnirilor social-economice indispensabile cresterii calitatii vietii, este tot mai vadita.

Din dorinta de a oferi celor care isi indreapta cu speranta privirile spre noi, un viitor plin de speranta, suntem datori sa raspundem atat provocarilor trecutului, cat si celor ale viitorului.

Toate acestea in spiritul traditiei in care am crescut noi si in care dorim sa creasca si copiii nostri.

Pentru infaptuirea acestor deziderate si provocari totodata, constientizam necesitatea abandonarii mentalitatilor rigide si a unei abordari pe baza de competente.

Rolul administratiei publice este acela de a gasi si valorifica acele competente in beneficiul comunitatii.

Pentru a imbunatati activitatea comunitatii, va trebui sa schimbam perceptia asupra administratiei, care in loc sa ofere solutii la problemele existente, asa cum facea pana acum, ea trebuie sa fie intermediar intre probleme si solutii, sau mai bine spus, ca promotor al resurselor in vederea gasirii de solutii indiferent daca aceste solutii se afla in afara comunitatii

Planificare strategica

Planificarea strategica este un proces/instrument de management care permite unei organizatii sa se concentreze asupra unei alinieri eficiente a resurselor sale cu misiunea si viziunea sa. Tot acest demers are ca tinta cresterea calitatii vietii.

Planificarea strategica urmareste sa mentina o viziune clara a destinului comunitatii si a teritoriului, in termeni cat mai concreti si precisi. Aceasta are ca scop, concentrarea activitatilor, tuturor celor implicati in viata comunitatii, in beneficiul si in interesul acesteia. Strategia de Dezvoltare Locala se subscrie cerintelor de dezvoltare ale Comunitatii Europene pe principii de Dezvoltare Durabila.

Participare

Dorinta oricarei administrate este de a governa intr-o maniera cat mai buna cu putinta, fiind constienta ca resursele de care dispune apartin colectivitatii, resurse de care se face direct raspunzatoare.

Valoarea implicarii in acest proces devine evidenta atunci cand trebuie raspuns unor dorinte publice ale colectivitatii. Aceasta strategie reprezinta un prim pas pe care comuna noastra il face, pentru a realiza un mediu, in care actiunile locale sa se intrepatrunda cu interesele regionale si de ce nu si internationale, pentru a genera resurse si valori, pentru a face fata problemelor comunitatii. In aceeasi masura, investitia in resurse umane si in tehnologii noi care sa aduca calitate si bunastare.

Odata cu momentul integrarii Romaniei in Comunitatea Europeana, este de datoria noastra sa initiem si sa implementam politici si masuri adecvate care sa activeze productivitatea si prin aceasta sa creasca bunastarea. Ca baza de plecare a unei noi imagini a comunei noastre, implicarea investitorilor romani si straini in diversele sectoare de activitate, precum si dezvoltarea turismului si agroturismului. Aceasta planificare strategica, ce ne integreaza la nivel practic si nu doar legislativ, in Europa, reprezinta dorinta de a ne regasi in reseaua turistica si culturala europeana. Planificarea strategica este un proces de cooperare voluntara intre factorii publici si privati care se implica sa infaptuiasca un plan de interventie pe termen mediu si lung.

Prezenta Strategie cuprinde un model inovativ de administrare locala, o modalitate decizionala noua care implica o retea alcatuita dintr-o multitudine de factori reprezentativi.

INTRODUCERE

Activitatea de planificare strategică a Comunei Turcoaia a început în anul 2016 și are ca scop dezvoltarea unui sistem de activități inițiat deja de actuala administrație și promovarea competitivității teritoriale precum și crearea unei viziuni a viitorului comunei noastre.

Documentul de față este rezultatul conlucrării în perioada septembrie 2021 – 2027 a unui grup de reprezentanți ai Consiliului local și Primăriei comunei Turcoaia.

Viziunea de plecare este reprezentată în sinteză, de diagnoza realității locale, baza pe care se sprijină orice acțiune și ipoteza fiind resursele culturale și sociale ale comunei.

Analiza diferitelor perspective și alternative deschise spre implementare, în raport cu realitățile specifice regionale și locale, precum și extrapolarea pe baza informațiilor prezente, a condus la construirea scenariului propus de prezenta strategie. Trecerea între situația prezentă și cea pe care ne-o dorim se va putea realiza prin implementarea obiectivelor care rezultă din această strategie. Reprezentanții diferitelor instituții publice, economice, culturale, sociale care au făcut parte din grupurile de lucru și au furnizat informații au contribuit la identificarea macro-obiectivelor și a direcțiilor de dezvoltare (axe prioritare).

CŪPRINS:

I. PROFILUL SOCIO-ECONOMIC-CULTURAL AL COMUNEI TURCOAIA

II. ANALIZA SWOT A COMUNEI TURCOAIA

III. SEMINARUL PLANIFICĂRII STRATEGICE

1. SEMINARUL VIZIUNILOR

2. SEMINARUL CONTRADICŢIILOR

3. SEMINARUL DIRECŢIILOR STRATEGICE

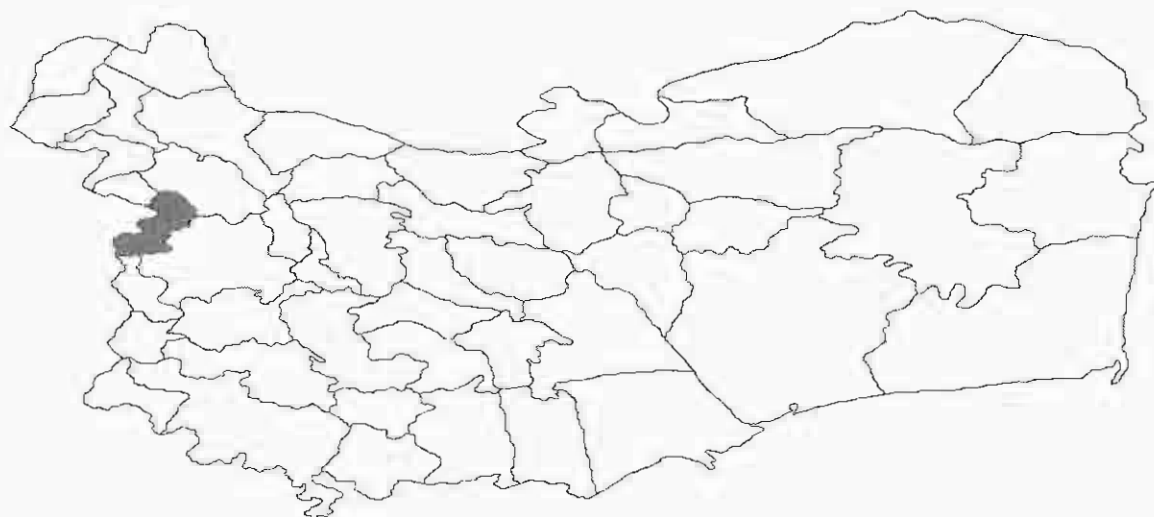
IV. PLAN DE ACŢIUNE LA NIVELUL COMUNEI TURCOAIA

I. PROFILUL SOCIO-ECONOMIC-CULTURAL AL COMUNEI TURCOAIA

DESCRIEREA COMUNEI

Unitatea administrativ teritorială a comunei Turcoaia este situată în Sud – Estul României, în regiunea Dobrogea, respectiv în partea Nord – Vest a județului Tulcea, pe malul drept al Dunării.

Comuna Turcoaia se compune dintr-un sat - Turcoaia.



Persoane contact:

Primar:Sandu Nastase

Viceprimar: Sburlea Madalin

Secretar general: Dandrea Vasilica - Liliana

Contabil:Radu Vasilica

Judet: Tulcea

Tara: Romania

Cod postal: 827230

Str. Troesmis, Nr. 120

Telefon: 0240-574545

Fax: 0240-574545

Tl./fax: 0240-553003

Adresa email:

primariaturcoaia1@yahoo.com

Adresa: Str. Troesmis nr. 120

Localitatea: Turcoaia

SCURT ISTORIC

Datorită autorităților turcești din anul 1877 care au dus la Istanbul arhiva zonei din jurul orașului Măcin din secolele XVIII-XIX, nu sunt date concrete care ar putea atesta documentar localitatea Turcoaia. Se știe că localitatea Turcoaia se afla în apropierea localității Iglița –sat de pe timpul romanilor din suburbia cetății Troesmis, astăzi dispărute.

Ceea ce se poate spune despre aceasta localitate aparține legendelor care au circulat de-a lungul timpului chiar și astăzi. Una din legende care circulă, ar fi aceea că ar exista doua variante privind atestarea documentară a acestei localități.

Prima varianta: „se spune că pe vatra satului trăia un turc bătrân și beteag care-și petrecea viața într-un bordei, având pe lângă el o oaie. Cei ce treceau pe acolo, fie că poposeau pentru o noapte sau două, fie că nu, dacă se întâmpla să fie întrebați pe unde au fost răspundeau că la „turcul cu oaia“..

A doua variantă: datorită migrațiilor de dincolo de Dunăre a luat naștere această localitate. Astfel, populația venită din Transilvania și-a așezat o mica vatră în Balta Brăilei, mai precis pe Dunărea veche pe un deal numit Blasova, unde avea să se ferească de bandele de hoți și tâlhari din acea vreme. Ei s-au așezat aici datorită climatului favorabil și a vegetației, problema venea atunci când apele creșteau și ei erau nevoiți să-și părăsească ținutul acela pe care îl denumiseră Siliștea de care se pomenește și astăzi. La părăsirea acestor mici așezări, treceau Dunărea și se stabileau pe vatra actuală a acestei localități, căreia i-au dat numele de Turcoaia.

Prin Legea nr. 2/1968, republicată în 1981, anexa 1 – județul Tulcea privind organizarea administrativă a teritoriului României, a fost stabilit teritoriul actual al comunei Turcoaia.

CETATEA TROESMIS - TURCOAIA

Cetatea Troesmis, una din cetățile principale ale geților, aflată în Nord - Vestul Dobrogei, pe malul brațului Măcin al Dunării, în dreptul localității Turcoaia, la o distanță de 3 km de aceasta.

Troesmis a fost de-a lungul întregii perioade antice un important punct strategic, cea mai veche mențiune a sa fiind în Ponticele lui Ovidius. Apoi este menționat de către Ptolemeu, ca fiind un lagar al legiunii a V-a Macedonica. Alte mențiuni istorice ale cetății: “Notitia Digninatum”, “Itinerarium Antonini”, harta “Tabula Peutingeriana”, “Hierosolymitanum”.

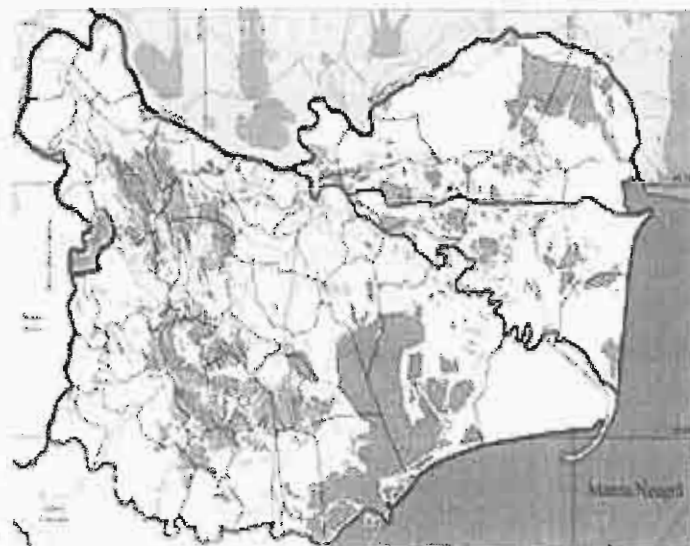
În preajma anului 100 e.n. ajunge un centru militar roman, dezvoltându-se o așezare civilă între Cetatea de Est și cea de Vest unde se stabilesc meșteșugari, negustori, etc.

Primele săpături au fost făcute în 1864-1865, apoi în anul 1939 Emil Coliu a explorat curtea de nord a Cetății de Vest. Ruinele cetății nu au fost cercetate pe întreaga lor suprafață, fiind scoase la iveală trei valuri de apărare, un canal, două apeducte, turnuri în formă de potcoavă la colțuri, două bazine creștine și zidurile mai multor edificii. În partea de vest se află ruinele unui promontoriu de tip dunărean (Cetatea de Vest).

ASEZAREA GEOGRAFICA

Turcoaia este o comună în județul Tulcea, Dobrogea, România, format numai din satul de reședință cu același nume, în trecut a mai existat un sat pe teritoriul comunei ce se numea *Iglita*.

Comuna Turcoaia este așezată pe malul drept al Dunării-pe locul unde acum doua mii de ani se afla vestita cetate Troesmis, la poalele Munților Măcin, în extremitatea nord - vestica a teritoriului GAL Munții Macinului - Dunarea Veche, la 64 km de municipiul Tulcea-resedința de județ și la 18 km de la orașul Măcin.



Legătura cu aceste localități se face pe drumul județean DJ 222 H cu o lungime de 5 km și pe DN 22D 68 km. Teritoriul administrativ al comunei Turcoaia, este străbătut de la nord la sud pe o lungime de 6,5 km de DN 22D: Macin – Horia – Ciucurova – Două Cantoane.

Suprafața administrativ-teritorială a comunei Turcoaia este de 48,97 km². Conform recensământului efectuat în 2011, populația comunei Turcoaia se ridică la 3.187 de locuitori, în scădere față de recensământul anterior din 2002, când se înregistraseră 3.695 de locuitori. Majoritatea locuitorilor sunt români (98,02%). În Turcoaia se înregistrează câteva familii de italieni.

Turcoaia este o așezare nord dobrogeană de tip rural, cu o structură mixtă în ceea ce privește trama stradală, deoarece se găsește într-un mediu natural cu două influențe și anume în partea de vest a fluviului Dunărea, la nivelul de 0 m., iar în partea de est, Muntele Iacobdeal care în nord – est ajunge la 110 m altitudine.

Localitatea Turcoaia se află pe paralela de 45° și meridianul de 28° ce trece și pe la periferia vestică a orașului Brăila. Datorită acestui cadru natural Turcoaia este o

localitate de tip rural, cu rang de comună așezată în apropierea versantului de vest al muntelui Iacobdeal având forme de relief: campie, deal și luncă.

LIMITE

Localitatea Turcoaia are hotarele extravilanului de la Nord către Vest, cu terenurile aferente următoarelor localități: Greci, Cerna, Traianu, Peceneaga, Dunărea, ce o desparte de Insula Mare a Brăilei și în final localitatea Carcaliu.

VECINII

Vecinii comunei Turcoaia sunt:

- Nord - localitatea Greci, aflată la o distanță de 10 Km;
- Nord – Vest - comuna Carcaliu aflată la o distanță de 20 Km;
- Vest – Dunărea, ce o desparte de Insula Mare a Brăilei- aproximativ 12 km;
- Est și Sud – Est - localitatea Cerna aflată la o distanță de 12 Km;
- Sud - comuna Peceneaga aflată la o distanță de 9 km.

CĂI DE ACCES:

Accesul la localitate se face pe drumul național DN 22 și drumul județean DJ 222H, iar dinspre comuna Peceneaga pe drumul intercomunal DC 50.

RELIEFUL

Comuna Turcoaia se găsește în structura reliefului Nord Dobrogean, în subunitatea Munților Măcinului în apropierea Muntelui Iacobdeal.

Muntele Iacobdeal are o structură singulară în plasa Munților Măcin, făcând parte din grupa arhaică a reliefului muntos românesc, cu o înălțime de 336 m în a

cărei compoziție litologică regăsim roci de semi-granit cu feldspat ortocolos colorat sau cenușiu, din cuarț cu puțin amphibol negru, iar în jurul său, în localitățile în vecinate către Est și Nord apar depuneri de șisturi argiloase .

În prelungirea acestui versant Iacobdeal, se întind dealurile: Iglicioara Mare, Iglicioara Mică, Manole, Gorgova. Printre aceste dealuri și-au făcut apariția văile: Magăreți, Burlacului, Oii, Coșerului. Aceste dealuri și văi aduc un aport imens diversității peisajului local.

Dealul Iglicioara Mare are o direcție de la nord la sud și se desprinde din Iacobdeal în partea de miazăzi. Acest deal se întinde de-a lungul fostului Iezer Turcoaia, este foarte aproape de Dealul Manole și către răsărit se prelungește cu Dealul Iglicioara Mică.

Iglicioara Mică, o structură de relief deluroasă este o prelungire sudică a Dealului Iglicioara Mare, este legat de Dealul Manole în partea de răsărit, iar la Sud se îmbrățișează cu Dealul Gorgova. În principiu acest deal a fost acoperit cu pășuni, astăzi este o ușoară urmă de relief datorită exploatărilor de extragere de roci, folosite la diverse construcții.

În apropiere de localitatea Turcoaia, mai precis în partea de miazăzi se află Dealul Manole, având o direcție geografică de la Nord la Sud. Acest deal se desfășoară pe o lungime de 179 m și în general este acoperit de pășuni destul de sărace.

Gorgova este o formațiune deluroasă aflată în partea de Sud a Comunei Turcoaia cu plecare din Dealul Iglicioara Mica de la Sud – Vest către Nord –Est, este traversat de un drum comunal de-a lungul Văii Ulmului, are o înălțime de 124 m și este acoperit în totalitate cu verdeață.

Alte formațiuni deluroase întâlnim în partea de Est a localității și anume Dealul Bujorul ce se întinde pe o direcție de la Sud – Est către Nord – Vest și se învecinează cu o alta formațiune deluroasa numit Dealul de la Priopcea. Dealul Bujorul are o structura stâncoasă și în general este acoperit de fânețe. Tot la Est se află și Dealul Priopcea despărțit de Dealul Bujoru de drumul județean Măcin – Tulcea care urcă peste Dealul Chevant ce unește cele două dealuri. Dealul Priopcea are o structură de natură stâncoasă atinge o înălțime de 403m, fiind acoperit de pășuni.

Dealul Chervant apare în structură geografică locală ca o formațiune de legătura între cele două dealuri, Bujoru și Priopcea, pe care este amplasat drumul județean DN 22D, ce străbate ținutul județului Tulcea legând Dunărea (orașul Brăila) de orașul Tulcea.

Dincolo de Dunăre, în parte de Vest a comunei, te uimește un fenomen geografic ciudat deoarece din inima împărăției apelor a Bălții Brăilei se înalță în liniște printre stuf și ape o sfidare a naturii Dealul Blasova .

Localitatea Turcoaia putem spune că este o localitate Dunăreană, dar mai putem spune că este o localitate așezată pe martorii erodați ai acestei zone și în final datorită comunicării pe calea navigabilă se poate spune că și Marea Neagră are influențe în dezvoltarea spațiului geografic al Dobrogei de Nord.

Câmpiile locale se regăsesc la Nord de o parte și de alta a drumului județean Măcin – Tulcea și sunt constituite pe formațiuni ondulate, pe alocuri datorită torentelor s-au format mici văi, dar în partea de Sud – Est a localității. Partea cea mai joasa a acestei comune o formează Lunca Dunării unde se regăsesc sisteme de formațiuni geografice specifice locurilor abundente în apă: bălți, grinduri și gârle.

Dunărea care trece pe la periferia localității are o lățime de 150 m, iar la Nord pe lângă Iglița atinge lățimi de peste 200 m . În perioada cu debit scăzut, între cele doua

localități Peceneaga și Turcoaia, apar două Prunduri, Prundul lui Moș Dobre cu o suprafață de 50 ha și Prundul lui Roșu care se regăsește în imediata apropiere a localității Turcoaia.

În vecinătatea localității datorită revărsării Dunării, s-au dezvoltat numeroase lacuri care pe parcursul vremii au devenit zone agricole fertile (armane, gârle, mlaștini).

La Nord de comuna Peceneaga, la Sud de Turcoaia, începe o regiune mlăștinoasă care se întinde către Nord până la poalele muntelui Iacobdeal, cu o suprafață de 1500 ha și acoperită cu sălcii și trestii, brăzdata de gârle și semănată cu lacuri:

a) Gârla Noroioasa se desface din Dunăre la 2 km mai sus de Ostrovul lui Moș Dobre și se îndreaptă, către nord, cu direcția Sud – Vest – Nord - Est și după un curs de 4,5 km se închide iarăși în Dunăre, la 1 km mai sus de Turcoaia. El închide între el și Dunăre o insula de 300 ha acoperită cu păduri pe jumătate exploatată;

b) Bedeloiu, gârla ce se desface din Bălan, la 1 km mai jos de gura acestuia, se îndreaptă către nord cu direcția S-N după un curs de 2,5 km se varsă în gârla Noroioasa, încheind între ele și Dunăre o insula nisipoasă de 100 ha;

c) Bălanu - gârla ce se desface din Dunăre la Nord de Peceneaga ia mai întâi direcția către est și apoi, făcând un arc de cerc merge de alimentează, după un curs de 6 km, lacul Turcoaia. Ea comunica cu gârla Noroioasa și o altă scurgere se pierde în stuful care o înconjoară din toate părțile. Printr-înșă vine din Dunăre, peștele în lacul Turcoaia;

d) Lacul Turcoaia are o suprafață de 140 ha și este înconjurat la vest de stuf, comunica cu Dunărea prin gârla Bălanu, iar către nord se prelungește în formă de gârlă pe o lungime de 6 km și se varsă în cotul ce Dunărea îl face la nord de Turcoaia .

În partea Sud -Vest a comunei, între iezerul Turcoaia și Dunăre, se află lacul Certetele, cu o suprafață de numai 20 ha, iar în Vest se află balta Turcoaia sau Armanul cu o suprafață de 200 ha. Această zonă a fost îndiguită în 1974, iar în prezent funcționează ca crescătorie de pește.

La Nord - Vest de Turcoaia se întinde lacul Iglița pe o suprafața de 230 ha.

Astăzi după 80 de ani, prin îmbunătățirile funciare aduse, lacurile au devenit câmpii de baltă cultivabile.

În ceea ce privește studiul apelor subterane în această zonă, se regăsesc doar puțurile (*fântânile*) din gospodăriile localnicilor cu apă dură, calcaroasă și pe alocuri cu impuritate lutoasă (loess). Adâncimea fântânilor se regăsește pe un areal numeric de la 10 – 30 m înălțime, iar apa are doar de la 1-5 m înălțime.

LACUL DE ORIGINE VULCANICA IACOBDEAL

Este situat în vârful cu același nume, la poalele căruia se află satul tulcean Turcoaia, fiind numit de localnici „La fantana”este un lac antropic, format într-o cuveta rezultata din extragerea granitului. În el nu se varsă nici o apă curgătoare și nici nu are vreun canal de scurgere, alimentarea lacului cu apă este doar subternă și din precipitații.

Lacul Iacobdeal are maluri de piatră, cu pereți abrupti din granit, sau cu pământ amestecat cu pietriș fin. Este foarte căutat de pasionații de sporturi extreme, care pot face sărituri de pe promontoriul stâncos. Lacul a fost cumparat cu ani in urma de scafandru profesionist Marcel Taranu .

Potrivit autorității locale, s-a format, în urmă cu aproape 70 de ani, atunci când, după o acțiune de derocare cu explozibil, vagonetele cu piatră și uneltele oamenilor au fost inundate de un izvor. De atunci, lacul din muntele de granit a crescut continuu.

Masivul Iacobdeal a mai fost numit și Muntele lui Carol I, după ce, în aprilie 1902, la vârsta de 70 de ani, prim-ministrul Dimitrie Sturza, pentru a treia oară prim-ministru al României, a urcat cei 336 de metri ai vârfului în 38 de minute, potrivit plăcii comemorative montată în muntele de granit la vremea aceea.

Din satul Turcoaia până la una dintre cele mai noi atracții turistice ale județului Tulcea, lacul Iacobdeal, drumul este scurt, însă greu de parcurs, din cauza gropilor. În prezent placa desprinsă din munte se afla în holul principal al Școlii generale din Turcoaia.

LOCUL FOSILIER DEALUL BUJOARELE



Rezervatia este alcatuita dintr-un complex de dealuri cu altitudini mici, amplasate in partea de S-V a Muntilor Macin, la 3,3 km de comuna Turcoaia, intre granitul Iacobdeal la Vest si Culmea Priopcea la Est.

-Este o arie protejată de interes național ce corespunde categoriei a IV-a IUCN (rezervatie naturală de tip paleontologic), situată în județul Tulcea, pe teritoriul administrativ al comunei Turcoaia.

Rezervatia naturală a fost declarată arie protejată prin Legea Nr. 5 din 6 martie 2000, publicată în Monitorul Oficial al României și se întinde pe o suprafață de 8 ha.

Aria naturală reprezintă o zonă deluroasă (Dealul Bujoarele) ce adăpostește resturi de faună fosilă (crustacee, corali, moluste) atribuite perioadei geologice a devonianului, depozitate în stratele de sisturi argiloase, gresii și cuarțite.

În rezervatia naturală, punctul fosilifer este alcătuit din dealurile „Bujorul Bulgăresc” (altitudine de 222 m) și „Bujorul Românesc” (altitudine de 192 m). Primul dintre acestea, „Bujorul Bulgăresc”, este alcătuit din culmea principală, al cărui vârf, numit „Caraciula”, atinge nu mai puțin de 222 metri altitudine. În această zonă, clima este temperat-continentală, valorile precipitațiilor anuale înregistrând 465 mm. În dealul „Bujorul Românesc” fauna este mai săracă decât în dealul „Bujorul Bulgăresc”, aici rocile fiind puternic alterate și diagenizate, fapt ce a dus la conservarea slabă a suprafețelor de strat cu urmă fosilă.

FLORA ȘI FAUNA

Flora locală dobrogeană este mai variată în comparație cu celelalte regiuni ale României. Această varietate floristică își găsește explicația în poziția geografică, așezarea între Dunăre și Marea Neagră, natura solului și subsolului, clima danubiană, ucraineană și helenică, a făcut ca provincia să aibă rolul unui drum de emigrare a speciilor, între stepele pont-caspice și regiunile meridionale dinspre Mediterana Orientală.

Vegetația zonei este caracteristică zonei de stepă. În păduri întâlnim: stejarul, gorunul, gârnița, tufanul, fagul, alunul, arbuști precum porumbele, lemnul râios, socul, iasomia, măceșul, păducelul, părul pădureț, cireșul pitic

Plantele de stepă sunt reprezentate prin: stânjenele, garioafa, lipitoare, rozalba, coada șoricelului, mătura, jaleșul, ceapa ciorii, cuscuta de vara, laptele câinelui, iarba de mare, vornicul, bujorul, mușcata diabolului, macul, cimbru. Printre aceste plante cresc și diferite specii mediteraneene: crucea pământului, tufa spinoasa, scaiul măgăresc, holera plesnitoare.

Pe lângă ape cresc: salcia, plopul alb, răchita, cătina, trestia, rogozul, cucuta de apa, izma de balta, săgeata apei, salcia cenușie și multe alte specii care îmbogățesc acest ținut dobrogean. Plantele specifice stâncilor și nisipurilor sunt: pelinul, lichenii, gura perumbelului și arbustul numit oțetarul.

Vegetația în aceasta zonă este completată de plantele cultivate de om care stau la baza alimentației și uzului gospodăriilor:

- plante din familia gramineelor: grâul, orzul, secara, ovăzul, meiul, porumbul;
- plante uleioase: floarea soarelui, soia, rapița;
- plante tehnice: inul de ulei, bumbacul și cânepa;
- plante leguminoase: tomatele, ardeiul, vinetele, ardeiul iute, morcovul, varza, etc.

În locul arbuștilor sălbatici, în livezi cresc zarzărul, caiși, peri, meri, pruni.

După revoluție a luat amploare și vegetația interioară a construcțiilor mai precis plantele decorative ce dă o clasă de calitate și de înfrumusețare a spațiilor

interioare: de la palmieri până la cactuși, de la ferigi până la trandafiri, mușcate și orhidee.

Datorită climatului și al vegetației de stepa, fauna acestei zone are un specific corespunzător sistemului geografic, al reliefului în legătură cu sistemul climatic zonal.

Pe meleaguri comunei Turcoaia au existat cai dobrogeni cu o talie mică 1,30 – 1,50m, dar foarte năvălași și ageri la fuga, ce adesea la sărbătoarea bobotezei la început de an tropăiau și se întreceau sub privirile încântate ale gospodarilor satului din acele vremi. Acest animal, calul, în trecut era podoaba și nădejdea țăranului, era prezent la muncile agricole, dar și în alaiul multor obiceiuri și datini locale.

Calul animalul de baza și astăzi, alături de boi, erau animalele cu care oamenii locului cultivau pământul. În gospodăriile din vatra satului se regăsesc: vaci, oi, porci, capre și pasări animale care au fost și sunt nelipsite în curțile turcoienilor.

Datorită ploilor abundente din ultimi ani această zona a început să se repopuleze cu broaște țestoase, porci mistreți. Datorită braconajului din ultima vreme, institutiile statului abilitate, interzic pescuitul în perioada de prohibiție, iar localnici din Turcoaia se aprovizionează cu pește din orașul Măcin unde se comercializează aceste produse naturale .

CLIMA

Comuna Turcoaia are o climă temperat - continentală cu influențe sub-mediteraneene, verile sunt fierbinți cu precipitații reduse, iar iernile nu prea reci cu vânturi puternice.

Turcoaia în sistemul climatic al Dobrogei de nord se regăsește pe o zonă de influență al climatului de ariditate, pe un climat ușor de câmpie foarte puțin influențat de climatul de litoral-deltaic, datorită Dunării din apropiere și a climatului dealurilor joase .

Temperatura medie anuală variază între 10,5°C și 11°C. Vara, în iulie, se înregistrează temperaturi medii cuprinse între 22°C, iar iarna, în ianuarie, mediile termice se înscriu cu valorile între -1,9°C și -1,5°C. Precipitațiile sunt scăzute, fapt ce se reflectă negativ în scurgerea râurilor și într-o anumită măsură, în procesul de vegetație al culturilor agricole.

SITUATIE ADMINISTRATIVA

Localitatea este situată pe malul drept al Dunării, la granița dintre județele Tulcea și Brăila.

Comuna Turcoaia se învecinează cu următoarele unități administrative teritoriale de bază (UAT) din județul Tulcea:

- în partea de nord, nord-vest comuna Carcaliu,
- în partea de nord, nord-est comuna Greci,
- în partea de sud-est comuna Cerna;
- în partea de sud comuna Peceneaga;

- în partea de vest a comunei Turcoaia se află Dunărea cu Bratul Măcin, fluviu care face și delimitarea administrativă dintre județele Tulcea și Braila.

Suprafata UAT Turcoaia, rectificata, este de 4.891,515 ha, din care:

- suprafata extravilan existent=4.644,526 ha;
- suprafata intravilan existent=246,989 ha;

In extravilanul localitatii, exista amenajari si constructii, ce reprezinta:

- fostele unitati economice, functionale pana in anul 2000: SC Suinprod Macin;
- economice de prelucrare, concasare si transport produse cariera, in cele 2 porturi:



SC HERCULES SA

Portul Gura Arman-



HEIDELBERG

Portul Turcoaia-SC

- amenajari si constructii, aferente activității de exploatare a resurselor de sol si subsol, cariere de piatră: Cariera Iglicioara; Cariera Dealul lui Manole; Cariera Iacobdeal;

ECONOMIE

Sectorul economic al Comunei Turcoaia cu cea mai rapidă creștere și cu șansele cele mai ridicate de dezvoltare pe termen lung, considerat de către autoritățile locale cel al exploatării pietrei, fiind urmat de agricultura (zootehnia) și sectorul de investiții.

Sectoarele cu potential, dar nevalorificat sunt turismul și agroturismul, mai exact terenurile agricole exploatabile. Cei mai atractivi factori din comunitate

pentru potențialii investitori sunt zona favorabilă pentru dezvoltarea sectorului industrial datorită proximității urbane Brăila – Galați; potențial pentru energie eoliană.

Întreprinderile mici au ca activitate principală: comerț, produse de patiserie, alimentație publică, cultivare teren agricol, prestări servicii în construcții, transport, confecții textile, creșterea animalelor, silvicultura, exploatare piatră, transporturi etc.

ACTIVITATI SPECIFICE ZONEI:

- Agricultură
- Cariere pentru exploatarea pietrei
- Transport auto
- Morărit și panificație
- Vânătoare, pescuit și acvacultură

Structura terenului agricol este fragmentată, corespunzător cu parcelările făcute de proprietari. În anumite zone de aglomerare, ca urmare a regimului de recoltă sau de transfer de proprietate, recoltele agricole principale sunt cerealele, porumbul, floarea soarelui și rapița. Cea mai mare parte a agriculturii se practică fără folosirea pesticidelor sau a fertilizatorilor chimici. Condițiile de secetă excesivă din ultimii ani au diminuat puterea economică a terenurilor agricole arabile, aceasta a dus la abandonarea unor suprafețe întinse de teren.

ACTIVITATI ECONOMICE PRINCIPALE:

- Exploatarea pietrei brute și a pietrei concasate pentru construcții

- Cultura plantelor de câmp, cereale și plante tehnice, viticultură, pomicultură și legumicultura
- Cresterea animalelor pentru lapte și carne: taurine, ovine, porcine, păsări
- Transport rutier
- Apicultura
- Pescuit, acvacultură și viticultură

MEDIUL DE AFACERI

In Comuna Turcoaia cele mai reprezentative societăți comerciale productive sunt:

- ✓ S.C. POTENTA S.R.L.: agricultura, prestări servicii agricultura, transport;
- ✓ S.C. GHERGHISAGRO S.R.L.: agricultură;
- ✓ S.C. DEACU FARMACOM S.R.L.: agricultură, prestări servicii în silvicultură;
- ✓ S.C. AMP TORNEA S.R.L. - Punct de Lucru Turcoaia: agricultură, morarit, panificație;
- ✓ S.C. PISCICOLA MĂCIN S.R.L. - P.L. Turcoaia: Pescuit și acvacultură, agricultură;
- ✓ S.C. XANNAT MINERAL S.R.L. - P.L. Turcoaia: exploatare piatră brută și concasată;
- ✓ S.C. HEIDELBERG CEMENT ROMANIA S.A. - P.L. Turcoaia: exploatare piatră concasată;

- ✓ S.C. SERVICII LOCALE
TURCOAIA S.R.L.: prestări servicii locale-apă,
canalizare;

ALIMENTARE CU APA SI CANALIZARE

Toate gospodăriile comunei au acces la alimentarea cu apă curentă. Rețeaua de alimentare cu apă este asigurată pe toate străzile comunei. O problema a rețelei de alimentare cu apă o reprezintă calitatea apei furnizată cetățenilor. Puțurile forate pentru alimentarea rețelei săpate la adâncimi mici furnizează apă cu cantități mari de nitrați. Sistemul de alimentare cu apă a localității Turcoaia, consta într-un front de captare subterana, constituit din 7 puturi forate și un rezervor de 250 mc, în gospodăria de apă de pe teritoriul comunei Greci, un rezervor vechi de 200 mc, cuplat cu o stație de pompare, la intrarea în localitate și mai nou, două rezervoare de rezerva de 250 mc și un rezervor de 500 mc, amplasat pe dealul Iacobdeal, conductă de aducțiune și rețea de distribuție pe traseul străzilor din localitate. Sistemul de alimentare cu apă al localității Turcoaia, este exploatat de Primăria Turcoaia, prin societatea S.C. Servicii Locale Turcoaia S.R.L.

Sursa de apă este formată din 7 puturi forate, amplasate în extravilanul localității Greci, pe partea dreaptă și stângă a Dc 229 de intrare în localitatea Greci, dinspre DN22D Cerna-Macin.

Comuna Turcoaia dispune de canalizare pe o lungime stradală de 4.785 ml și de stație de epurare. Apele meteorice sunt preluate prin rigole și deversate direct în Dunare. În perioadele ploioase torenții formați pe versatul vestic al Muntelui

Iacobdeal sunt cu greu preluați de rigolele existente generând inundațiile străzilor și imobilelor.

Lungimea totală și amplă a conductelor de canalizare, conform INSSE:

Localitatea Turcoaia	Ani			
	2012	2013	2014	2015
	UM: Km			
	4,7	9,6	4,8	6,7

ALIMENTARE CU GAZE NATURALE

Comuna Turcoaia nu este racordată la rețeaua de distribuție a gazelor naturale, din cauza inexistenței vecinătății magistralelor de gaze naturale, în teritoriu.

ALIMENTARE CU CALDURA

În comuna Turcoaia, din județul Tulcea sunt practicate două sisteme de alimentare cu căldură și anume asigurarea în cea mai mare parte cu sobe cu combustibil solid (lemn, carbuni, deseuri agricole), excepție fac unitățile de învățământ. Sistemul de încălzire cu sobe este foarte răspândit la clădirile de locuit individuale și chiar la cele colective.

Încălzirea locală cu sobe reprezintă cea mai simplă soluție de asigurare în încăperi a temperaturii necesare desfășurării vieții și activității umane, desfășurării unor procese tehnologice industriale sau agricole. Sistemul instalațiilor de încălzire central, a fost introdus în spațiile socio-culturale administrative ceea ce contribuie la creșterea confortului termic.

ALIMENTARE CU ENERGIE ELECTRICA

Alimentarea cu energie electrică a localității se face din sistemul energetic național, prin rețele electrice de distribuție. Rețeaua de 0,4 kw este destinată pentru

luminatul public, consum în locuințe particulare, social-culturale și societăți economice.

Localitatea Turcoaia este alimentată cu energie electrică dintr-o singură linie electrică aeriană de medie tensiune 200 kw (LEA 20 kw) care străbate localitatea pe latura de nord și est, iar o ramură ce se desprinde din aceasta în dreptul carierei de piatră coboară prin mijlocul localității până la stația de concasare după care merge spre sud de-a lungul Dunării paralel cu digul de apărare.

Din această LEA se alimentează 12 posturi de transformare 20/0,4 kw din care 5 pentru consum casnic și social, iar celelalte pentru unitățile industriale din zonă. Cinci dintre aceste PT-uri sunt montate în cabine, iar 7 sunt montate aerian pe stalpi de beton armat.

Pe strazile pe care sunt montate atât rețelele de 0,4 kw cât și cele de 20 kw, rețelele sunt amplasate separate, una pe o parte, iar cealaltă pe partea opusă drumului. Pentru consumatorii casnici care stau pe partea opusă față de traseul rețelei de 0,4 kw s-a mai montat câte un stâlp și pe această parte a străzii, în dreptul fiecărui consumator. Bransamentele sunt executate cu fire izolate pe console, iar cele mai noi cu conductoare izolate torsadate tip TYP.

Transformatoarele actuale asigură necesarul de energie cerută de consumatori nefiind încărcate la maxim. Consumul de energie electrică pe locuitor se menține încă la o cota scăzută, în comparație cu gospodăriile rurale din occident. Toți consumatorii casnici sunt racordați în rețea monofazată, nu s-a pus încă problema alimentării trifazate gospodăriilor țărănești.

GESTIONAREA DESEURILOR

Deseurile, provin în principal din activitățile în consum, activități comerciale și turistice și mult mai limitat din surse industriale. Cele mai mari cantități sunt reprezentate de deseurile textile celulozice și mai puțin cele metalice. În localitățile rurale, în general trebuie ținut seama de faptul că tratarea necorespunzătoare a reziduurilor, acumularea lor peste măsură, neutralizarea insuficientă, pot determina apariția unor boli, în special infecții intestinale, care pot provoca epidemii.

Depozitele de gunoi contin substante organice ,destul de rapid degradabile cu substante toxice, totul inglobat intr-un mediu umed, care genereaza un fluid extreme de nociv, cu germeni patogeni si compusi otravitori, care se infiltreaza in pamant, atingand, mai devreme sau mai tarziu, apele subterane. De asemenea, ploile care cad pe depozitele deschise, maresc umiditatea si procesul de fermentare, precum si fluxul de lichide ce se infiltreaza.

Descompunerea rezidurilor cu continut de substante organice este insotita de degajarea unor substante volatine, rau mirositoare si daunatoare sanatatii. Vantul transporta praful, fumul, cenusa din depozitele de gunoi amplasate necorespunzator, poluant pentru mediul inconjurator pe intinderi mari.

Conform H.G. nr. 349 / 2005, s-a impus inchiderea depozitelor neconforme la nivelul intregii tari, iar comuna s-a conformat acestei hotarari. Platformele de gunoi, au fost inchise, acoperite, ingradite. Suprafetele care au fost ocupate de depozite dedesuri se înregistrează în registrul de cadastru și se marchează vizibil pe documentele cadastrale.

Comuna Turcoaia este membra in „Asociatia de Dezvoltare Interjudeteana a Infrastructurii de Deseuri Menajere” Tulcea, organism ce are ca obiectiv general monitorizarea, supervizarea si implementarea „Sistemului de Management Integrat al Deseurilor in judetul Tulcea” , proiect finantat din fonduri europenene rambursabile, prin POS Mediu.

Sistemul de colectare a deseurilor menajere consta in predarea de tomberoane pentru fiecare gospodarie in parte, transportul deseurilor realizandu-se cu mijloace auto specializate, o data pe saptamana, spre Depozitul de tratare mecano-biologica MIHAI BRAVU - situat in extravilanul localitatii Mihai Bravu, pe DJ 229.

TRANSPORTUL IN COMUN

Din comună exista curse regulate de transport rapid cu microbuzul pe ruta: Tulcea – Turcoaia – Brăila și retur . Pentru transportul in comun, exista statii de asteptare special amnajate, in localitatea Turcoaia.

RETEANUA DE DRUMURI LOCALE

Drumul comunal DC 50, in lungime de 12,0 km asigura legatura rutiera directa intre Turcoaia si comuna invecinata Peceneaga. Acest drum, in lungime de 6,0 km pe teritoriul comunei, a fost pietruit in perioada 2005-2006 cu fonduri de la Programul de Dezvoltare Rurala.

Reteaua stradala existent din intravilanul localitatii Turcoaia, insumeaza 32,10 km, din care strazi asfaltate: 7,05 km, prin Proiectul ”Modernizare strazi in comuna Turcoaia, jud. Tulcea” - 2013 si in curs de executie 14.472.13 m.

Strazile modernizate, deservesc locuitorii zonei si asigura accesul catre obiective de interes social si economic sau catre terenurile agricole si descarca trafic de resedinta, fiind circulat intamplator de vehicule cu sarcina mai mare de 3,5t, sau vehicule limitate la osia standard 11,5t.

Problemele care privesc protectia mediului decurg din evacuarea deșeurilor menajere, evacuare a dejectiilor umane și animaliere. O sursă de poluare este reprezentată de modul de depozitare a deșeurilor menajere și animaliere depozitate necontrolat.

Calitatea aerului este influentata de activitatea desfasurata in vecinatatea amplasamentului a unor exploatari de piatra – cariere, traficul rutier si activitatile agricole.

Aerul nu prezintă o poluare deosebită. În zonă nu sunt surse de poluare aeriană. Pe teritoriul comunei Turcoaia nu își desfășoară activitatea societăți care să fie considerate poluatori, lipsesc obiectivele cu emisii de noxe sau cu deversări de lichide poluante. Așadar, nu există surse de poluare cu pericol major pentru populație, vegetație și animale.

Pe suprafața comunei, putem remarca o îmbunătățire a calitatii atmosferei cât și la nivelul întregului județ, fapt confirmat de cantitățile mai reduse de emisii și de măsurătorile efectuate prin rețeaua de supraveghere a calitatii atmosferei.

Realizarea unor instalații de desprăfuire, modernizarea instalațiilor de filtrare din dotare a agenților economici, schimbarea combustibililor utilizați în procesele tehnologice – înlocuind păcura cu gaze naturale, dotarea instalațiilor de depozitarea combustibililor cu instalații de captare și reținerea compușilor organici volatili sunt măsuri care au contribuit substanțial la protejarea atmosferei și implicit la îmbunătățirea calității acestuia.

CALITATEA APEI

Conform datelor furnizate de Direcția de Sănătate Publică Tulcea, în probele de apă prelevate nu au fost determinate concentrații de pesticide în apele subterane și nici concentrații de metale grele în apele subterane. Așadar, apa potabilă furnizată populației se încadrează în limitele de potabilitate.

Comuna Turcoaia nu se află în evidența Agenției Județene pentru Protecția Mediului Tulcea ca fiind zonă critică din punct de vedere al poluării aerului, apelor de suprafață sau subterane și nici din punct de vedere al poluării cu nitrați (peste 50mg/l).

ASPECTE SOCIALE SI CULTURALE

-SITUATIA DEMOGRAFICA

Conform datelor deținute de Primărie la sfârșitul lunii octombrie 2011 pe teritoriul comunei sunt înregistrați 3.477 locuitori, din care locuitori stabili - 3.144 locuitori.

Toată populația comunei este de naționalitate română.

Gospodarii - 1.824.

-OCUPAREA POPULATIEI

Comuna Turcoaia concentrează cea mai mare parte a forței de muncă în exploatațile de carieră, în agricultură, producția vegetală și cea animală. Alte activități cu pondere mică sunt: comerțul, serviciile, meșteșugurile. Printre activitățile desfășurate de către locuitori se numără activități păstrate de-a lungul anilor și transmise din generație în generație: păstoritul, pescuitul, fierăritul, dogăritul, albinăritul, etc.

EDUCATIE

În comună funcționează o școală de învățământ primar și gimnazial și o grădinița cu program normal. În cadrul școlii funcționează biblioteca școlii care pune la dispoziția elevilor un număr de 8.000 volume.

Unitatea de învățământ primar și gimnazial din comună este divizată în două corpuri de școală: corpul A și corpul B situat pe str. 1 Decembrie. Cele două corpuri de școală au un număr de 18 săli de clasă, 1 sală internet dotată cu calculatoare conectate la internet, 3 laboratoare, bibliotecă școlară cu 2 săli, 1 sală de lectură, 1 sală cu expoziție la raft deschis și sală de sport.

Pentru anul școlar 2020-2021 în cadrul școlii sunt înscriși 251 copii clasele 0-VIII, învățători – 6 și profesori 14.

Grădinița cu program normal Turcoaia are înscriși pentru anul școlar 2020-2021, 59 de copii, educatori – 3.

CĂMINUL CULTURAL

Căminul cultural construit în 1956, adăpostește ansamblul folcloric „Draguța Siliștea” și taraful de rapsozi populari (fluiet, caval, cimpoi, acordeon, tobă) care valorifică tradițiile populare ale zonei.

Biblioteca comunală cu sediul în căminul cultural, cu o zestre de aproximativ 10.000 de volume aduce un aport important în dezvoltarea educației tinerilor și nu numai.

CULTURĂ

Comuna Turcoaia are o bogată tradiție culturală care s-a transmis de la o generație la alta.

Un rol important în dezvoltarea și practicarea tradițiilor culturale îl are Ansamblul folcloric „Drăguța Siliștea”, festivalul folcloric „Troesmis”, biserica cu hramul Sf. Nicolae, de religie creștin - ortodoxă și alte activități organizate la nivelul comunei.

S-au păstrat obiceiurile specifice sărbătorilor de peste an (Crăciunul, Anul Nou, Boboteaza, Paștele), dar și cele legate de principalele momente din viața oamenilor (botezul, nuntă, înmormântare).

SĂNĂTATE

În comună funcționează:

- un dispensar uman – SC BADIU MEDICAL CENTER SRL unde își desfășoară zilnic activitatea un medic specialist în medicina primara, 1 asistent medical.

- 1 cabinet stomatologic.

- 1 punct farmaceutic.

- 1 dispensarul veterinar – Cabinet Veterinar.

ASISTENTA SOCIALĂ

În comună funcționează:

- cabinet medical;

- punct farmaceutic;

- cabinet stomatologic;

- cabinet veterinar ;

Nota: in cadrul Primariei Turcoaia activeaza un nr. de doua asistente comunitare si o asistenta medicala

Asistența socială este organizată la nivelul primăriei în cadrul unui compartiment unde își desfășoară activitatea 2 funcționari publici.

În evidențele compartimentului de protecție socială figurează:

- 28 familii și persoane singure beneficiază de ajutor social;
- 23 persoane beneficiază de indemnizații lunare pentru persoane cu handicap grav;
- 25 asistenți personali pentru persoane cu handicap grav;
- 38 familii au primit ajutor pentru încălzire în perioada 2020-2021.

CALITATEA GENERALĂ A VIETII

Toate gospodăriile comunei au acces la alimentarea cu apă curentă.

Din totalul lungimii străzilor comunei există sistem de canalizare pe 6.720 m dată în funcțiune si 11.933 m nedata in folosinta.

Există stație de epurare menajere construită. Gospodăriile beneficiază de alimentare cu energie electrică. Rețeaua de iluminat public, parcurge toate străzile principale ale localității.

Pe teritoriul comunei este amenajată corespunzător platformă pentru gunoiul de tranzit. Colectarea gunoiului menajer se realizează prin ridicarea acestuia de la fiecare poartă în zile stabilite.

Deșeurile animaliere sunt depozitate de localnici la rampa de tranzit sau pe terenurile agricole proprietate personală.

Comunicațiile sunt acoperite pe toate căile: telefonie fixă și mobilă, televiziune prin antenă satelit, cablu și internet.

Educația copiilor din comună este asigurată de 1 grădinița cu program normal și de 1 școală de învățământ primar și gimnazial, precum și de către biblioteca comunală și căminul cultural.

Sănătatea locuitorilor este sprijinită de cabinetul medical individual, punctul farmaceutic și de cabinetul de stomatologic.

În comună funcționează cabinetul veterinar.

Accesul la localitate se face pe drumul național DN 22, drumul județean DJ 222H, și drumul pietruit intercomunal DC 50.

Din comună există curse regulate de transport rapid cu microbuzul pe ruta:

Tulcea – Turcoaia – Brăila și retur .

ASPECTE LEGATE DE MEDIUL INSTITUTIONAL LOCAL

- ADMINISTRATIA PUBLICĂ LOCALĂ

În subordinea Consiliului local al comunei Turcoaia își desfășoară activitatea instituțiile publice: **SC Servicii Locale Turcoaia SRL** .

INSTITUTII PUBLICE, BANCI, SERVICII PUBLICE LOCALE

Pe teritoriul comunei Turcoaia există următoarele instituții publice:

- Unitatea Administrativ Teritorială Turcoaia;
- Postul de Poliție Turcoaia;
- Școala Generala Clasele I-VIII Turcoaia;
- Grădinița cu Program Normal Turcoaia;
- Biblioteca Comunală Turcoaia;
- Căminul Cultural Turcoaia;
- Biserica cu hramul Sf. Nicolae;
- Cabinetul Medical ;
- Cabinet Stomatologic;
- Punct Farmaceutic;
- Cabinet Veterinar;

INFRASTRUCTURĂ LOCALĂ

Infrastructura de drumuri

Rețeaua rutieră a comunei Turcoaia este compusă din drumuri naționale, județene, comunale și străzi.

Lungimea stradală: - 32,10 km

Drumul intercomunal DC 50 – pietruit.

COMUNICATII

Comunicațiile sunt acoperite pe toate căile: telefonie fixă și mobilă, televiziune prin antenă satelit și internet.

ASPECTE ECONOMICE

a) MEDIUL DE AFACERI LOCAL

PREZENTARE GENERALĂ

În comuna Turcoaia mediul de afaceri este reprezentat de 60 societăți comerciale, persoane fizice autorizate și asociații familiare.

Activități comerciale se realizează și în cadrul unui târg comunal, care se organizează în ziua de duminică a fiecărei săptămâni, în piața amenajată (tarabe).

INDUSTRII ȘI COMERȚ

La nivelul comunei funcționează societăți comerciale, persoane fizice autorizate, asociații familiare sau întreprinderi individuale cu domenii de activitate precum: comerț produse alimentare și nealimentare, activități de restaurant, pensiune și bar, activități de exploatare piatră, agricultură, prestări servicii, creșterea animalelor, piscicol, viticol, albinărit, etc.

Un aport important este adus comunei de către exploatarea în carierele de piatră.

AGRICULTURĂ

Situația terenului arabil:

- Agricol - 4887 ha din care:
- Arabil - 2563 ha;
- Vii – 106 ha.

Pe teritoriul comunei funcționează 9 societăților comerciale cu specific agricol.

TURISM SI AGROTURISM

În zona comunei se poate practica turism „de sine stătător” și/sau turism de tranzit. Turcoaia poate fi încadrată în tipul satelor turistice climatice și peisagistice. Sunt întrunite criteriile pentru sport, pescuit, vânătoare, însă dominante sunt criteriile climatice și peisagistice.

- **Obiective turistice:**

- Cetatea romană Troesmis
- Lacul de origine vulcanică Iacobdeal;
- Parcul de agrement Turcoaia;
- Zona din Lunca Dunării;
- Lansări cu parapanta pe Dealul Chervant;
- Pescuit sportiv.

ALTELE SPECIFICE

Silvicultura - Ocolul Silvic ROMSILVA, filiala Măcin – Ocolul Silvic Turcoaia.

PARTICIPAREA PE PIATA MUNCII A POPULATIEI LOCALE

La nivelul comunei Turcoaia, Unitatea Administrativ Teritorială nu deține o situație a participării populației pe piața muncii.

FACTORI DE INTERES LA NIVEL LOCAL

La nivelul comunei Turcoaia s-au identificat următorii factori de interes local:

- administrația publică locală,
- societățile comerciale, persoanele fizice autorizate, asociațiile familiale și întreprinderile individuale;
- unitățile de învățământ – școala Gimnazială cu clasele I-VIII, grădinița cu program normal;
- unități sanitare – cabinetul medical, punct farmaceutic, cabinet stomatologic, cabinet veterinar;
- furnizorii de utilități – alimentarea cu energie electrică, alimentarea cu apă, salubritate;
- poliția;
- biserica;
- cetățeni;

II. ANALIZA SWOT A COMUNEI TURCOAIA PUNCTE TARI

Apropierea de Parcul Național Munții Măcin;

Apropierea comunei de drumul european E87;

Apropierea de Dunăre;

Apropierea de polii urbani – Brăila, Galați, Măcin – cu rol important în satisfacerea nevoilor de asistență medicală și socială, de educație și culturale.

Clima temperata continentală, favorabilă practicării drumețiilor de vară, pescuitului pe malul Dunării;

Suprafața de teren arabil a comunei se pretează unei game largi de culturi agricole (grâu, porumb, floarea soarelui, rapiță, orz și orzoaică, dar și legume, pepeni, viticultură);

Populația comunei – 3.187 locuitori;

Gospodăriile – 1.824;

Resurse naturale favorabile pentru exploatări de piatră;

Zonă favorabilă pentru instalarea sistemelor de conversie a energiei solare în energie electrică – zona cu media anuală cea mai ridicată a luminozității solare;

Existența unei comunități de afaceri locale, reprezentată prin 60 societăți comerciale, persoane fizice autorizate, asociații familiale cu activitate în zonă;

Exploatațiile în carierele de piatră cu tradiție în zonă;

Comunitate cu bogate tradiții folclorice, culinare și vestimentare păstrate de a lungul anilor;

Existența pe raza comunei a unei forme de învățământ primar și gimnazial și a unei grădinițe cu program normal;

Management școlar adecvat în unitățile de învățământ;

Ruinele cetăților Troesmis;

Grad redus de inadaptare socială a locuitorilor comunei;

Rata infracționalității redusă;

Existența unor exemple de succes ale unor localnicii cu inițiativă;

Sistem de distribuție a energiei electrice acoperind toate așezările comunei;

Alimentarea cu apă potabilă în toată comuna;

Cabinet medical individual, cabinet stomatologic și 1 punct farmaceutic;

Cabinet veterinar;

Aplicarea riguroasă a legislației privind protecția mediului de către autoritățile locale,

Utilizarea redusă a pesticidelor și îngrășamintelor chimic;

Parteneritul cu Consiliul Județului Tulcea în master-planul privind deșeurile,

PUNCTE SLABE

Îmbătrânirea populației,

Depopularea - spor natural negativ și migrarea tinerilor spre centre urbane și străinătate, mai cu seamă a celor cu pregătire profesională,

Mentalitatea populației față de schimbarea în general și reconversie profesională în special;

Nu există rețea de alimentare cu gaze naturale;

Resurse financiare la nivel local insuficiente pentru sprijinirea/promovarea unor investiții;

Lipsa unui sistem de irigații;

Lipsa turismului agro-rural;

Pregătirea de slabă calitate în domeniul serviciilor turistice,

Dezvoltarea slabă a bazei materiale pentru desfășurarea activităților educative;

Slaba educație sanitară a comunității,

Lipsa lucrărilor de amenajare teritorială de preluare a apelor pluviale,

Lipsă platformă compost pentru gunoiul de grădină și grajd care sa deservească comuna,

Educația ecologică superficială.

OPORTUNITĂȚI

Programe ale autorităților județene și centrale destinate mediului rural,

Crearea unor trasee turistice în interiorul Parcului Național Munții Măcin,

Încadrarea ariei geografice a comunei în aria de eligibilitate a programului de finanțare FEADR al UE;

Posibilitatea accesării unor programe de finanțare guvernamentale pentru reconversie profesională și crearea de noi locuri de muncă pentru șomerii;

Potențial important al forței de muncă locale la salarii competitive la nivel regional;

Posibilitatea accesării unor programe de finanțare comunitare ale UE pentru sprijinirea dezvoltării infrastructurii în mediul rural, în special FEADR;

Programe guvernamentale pentru încurajarea inițiativelor locale, în special în domeniul agricol, vegetal și zootehnic;

Programe județene de modernizare a infrastructurii rutiere;

Alimentarea comunei cu gaz natural;

Reconversia unor capacități economice aflate în conservare, în capacități cu profil nou de fabricație;

Existența unor spații și terenuri disponibile pentru dezvoltări antreprenoriale,

Posibilitatea realizării de investiții în exploatarea și valorificarea rezervelor de granit și siliciu;

Posibilitatea realizării de investiții în dezvoltarea industriei solare și eoliene;

Posibilitatea realizării de investiții în amenajarea unor baze de creștere și prelucrare a peștelui;

Realizarea pe raza comunei a unor baze de colectare și prelucrare a produselor vegetale,

Disponibilitate unor resurse suplimentare, posibil a fi accesate prin utilizarea programelor de finanțare al UE;

Disponibilitatea autorităților locale de a încheia relații de parteneriat cu investitorii locali sau străini;

Dezvoltarea de relații de parteneriat economic și administrativ cu unități teritoriale (similare sau asemănătoare) din țară sau străinătate;

Înființarea unei rețele de ferme și gospodării autorizate pentru practicarea agroturismului;

Dezvoltarea traseului de turism ecvestru, existent pe teritoriul comunei,

Înființarea unei Asociații Turistice Culturale care să implice cetățenii în dezvoltarea turismului;

Valorificarea în scop turistic a cetăților Troesmis

Dezvoltarea bazei materiale a procesului de învățământ în unitățile școlare

AMENINȚĂRI

Urbanizarea populației rurale, cu implicații directe în pierderea patrimoniului cultural imaterial ce va afecta cadrul natural,

Reducerea ponderii populației active;

Natalitatea scăzută;

Creșterea șomajului în rândul tinerilor absolvenți,

Creșterea ponderii muncii la negru, cu efecte negative asupra pieței muncii, economiei locale și asistenței sociale în perspectivă;

Interes redus al investitorilor pentru demararea de afaceri în comună, datorită infrastructurii fizice și sociale neadecvate, raportat la potențialul comunei,

Lipsa de receptivitate și flexibilitate a populației locale la cerințele pieței care determină decalaje economice mari, greu de recuperat,

Lipsa unui program județean și regional de dezvoltare a turismului rural;

Reducerea populației școlare;

Tendința de reducere a exigenței în procesul de evaluare didactică,

Bugetul insuficient alocat învățământului public,

Imposibilitatea unor cetățeni de a plăti serviciile medicale;

Slaba receptivitate a pacienților la programele naționale de sănătate;

Creșterea numărului bolnavilor cronici;

Extinderea problemelor cauzate de apele pluviale,

Prezența mentalității de indiferență față de protecția mediului, în special în rândul populației adulte.

III. SEMINARUL PLANIFICĂRII STRATEGICE

Obiectiv general: Elaborarea participativă a planului de dezvoltare socio-economică a comunei Turcoaia pentru următorii 6 ani.

Întrebarea generală: Cum vom acționa în vederea elaborării planului strategic de dezvoltare socio-economică al comunei Turcoaia?

SEMINARUL VIZIUNILOR

Întrebarea seminarului: Ce vedem realizat în comună în următorii 6 ani?

Obiectivul seminarului: Identificarea realizărilor comunității din Turcoaia peste 6 ani.

Viziunea: Comuna Turcoia este o comună dezvoltată din Uniunea Europeană.

Infrastructur a dezvoltată	Utilități	Conservarea mediului	Economia dezvoltată	Cetățenii sunt implicați în viața localității	Cultura și educație	Serviciile sociale, publice și medicale dezvoltate la standarde europene
străzile sunt 100% asfaltate, respectiv dalate în funcție de zonă	rețea de canalizare pe toate străzile	curățenie în extravilanul și intravilanul	sistemul de irigații si de desecare funcționează	cetățenii sunt conștienți că fac parte din comună și pot participa la dezvoltarea ei	centru cultural (sală cinema, bibliotecă, sala pentru biblionet sală de spectacole)	centru social multifuncțional oferă asistență persoanelor aflate în dificultate
trotuare amenajate pe toate străzile	stație epurare ape menajere funcțională la standarde legale	serviciu ecologic pentru selectarea gunoierului menajer	este amenajat un centru pentru colectarea produselor agricole	există asociații ale meștejugarilor (țesători, cusători, fierari, pielari, etc)	se identifică și se dezvoltă calităților și aptitudinilor fiecărui copil	serviciul de salubritate
șanțuri dalate	se ridică gunoierului menajer de la fiecare gospodărie	terenurile inundabile sunt împădurite	toți angajați au contract individual de muncă	sunt organizate periodice adunări publice la Căminul cultural	Biblioteca comunală deține volume noi și calculatoare conectate la internet	cabinet medical dotat

Infrastructură dezvoltată	Utilități	Conservarea mediului	Economia dezvoltată	Cetățenii sunt implicați în viața localității	Cultura și educație	Serviciile sociale, publice și medicale dezvoltate la standarde europene
<p>poate fi amenajate pentru traversarea rigolelor în gospodării</p>	<p>sunt săpate puțuri pentru alimentare apă curentă gospodării la mare adâncime</p>	<p>cetățenii sunt conștienți de necesitatea colectării selective a gunoierii</p>		<p>ansamblul folcloric „Drăguța Siliștea” organizează periodic spectacole în Căminul cultural cu invitați din comunele învecinate</p>	<p>cetatea Troesmis este amenajată și se practică turism</p>	<p>Modernizare cabinet medical</p>
<p>drumul comunal DC 50 este asfaltat, drum acces cetate Troesmis, drum acces lac Iacobdeal, asfaltat</p>	<p>este instalată rețeaua de aducțiune gaze</p>	<p>solurile degradate sunt în curs de refacere</p>		<p>este construit parc agrement lângă baza sportivă</p>	<p>Reabilitare, modernizare și dotare așezământ cultural</p>	
	<p>Completare rețea de canalizare com. Turcoia</p>	<p>Dealul Iacob-Deal este împădurit</p>				

SEMINARUL CONTRADICȚIILOR

Obiectiv general: Identificarea obstacolelor care pot împiedica realizarea viziunilor comunității din comuna Turcoaia în următorii 6 ani

Întrebarea generală: Care sunt obstacolele care pot împiedica realizarea viziunilor comunității din comuna Turcoaia în următorii ani?

Infrastructura dezvoltată	Utilități	Conservarea mediului	Economia dezvoltată	Cetățenii sunt implicați în viața localității	Cultura și educație	Serviciile sociale, publice și medicale dezvoltate la standarde europene
Surse financiare insuficiente la nivelul comunitatii	Surse financiare insuficiente la nivelul comunitatii	Lipsa spiritului intreprinzator al cetatenilor	Surse financiare insuficiente la nivelul comunitatii	Nepasarea si reticenta la activitati participative, mentalitate invechita	Surse financiare insuficiente la nivelul comunitatii	Surse financiare insuficiente la nivelul comunitatii
Surse financiare insuficiente la nivelul Comunitatii	Surse financiare insuficiente la nivelul comunității	Surse financiare insuficiente la nivelul comunității	Surse financiare insuficiente la nivelul comunității	Lipsa spiritului intreprinzator al Cetatenilor	Lipsa spiritului intreprinzator al cetatenilor	Surse financiare insuficiente la nivelul comunității

„Strategie de Dezvoltare Durabilă a Comunei Turcoia” (2021-2027)

Surse financiare insuficiente la nivelul comunității	Surse financiare insuficiente la nivelul comunității	Surse financiare insuficiente la nivelul comunității	Lipsa specialistilor in domenii prioritare; Instabilitatea legislativa, lipsa de coerență, procedura in domenii sensibile	Nepasarea si reticenta la activitati participative, mentalitate inechita	Surse financiare insuficiente la nivelul comunității	Surse financiare insuficiente la nivelul comunității
Surse financiare insuficiente la nivelul comunității	Surse financiare insuficiente la nivelul comunității	Surse financiare insuficiente la nivelul comunității		Lipsa spiritului intreprinzator al cetatenilor	Surse financiare insuficiente la nivelul comunității	
Surse financiare insuficiente la nivelul comunității	Surse financiare insuficiente la nivelul comunității	Surse financiare insuficiente la nivelul comunității		Surse financiare insuficiente la nivelul comunității	Surse financiare insuficiente la nivelul comunității	
Surse financiare insuficiente la nivelul comunității	Surse financiare insuficiente la nivelul comunității	Surse financiare insuficiente la nivelul comunității		Surse financiare insuficiente la nivelul comunității	Surse financiare insuficiente la nivelul comunității	

SEMINARUL PLANIFICĂRII STRATEGICE

Obiectiv general: Elaborarea participativă a planului de dezvoltare socio-economică a comunei Turcoia pentru următorii 6 ani.

Întrebarea generală: Cum vom acționa în vederea elaborării planului strategic de dezvoltare socio-economică a Comunei Turcoia?

3.SEMINARUL DIRECȚIILOR STRATEGICE

Direcția strategică I: Îmbunătățirea infrastructurii comunei Turcoaia

Modernizare infrastructura drumuri comunale in loc. Turcoaia	<p>Identificarea drumurilor din inventarul comunei și evaluarea posibilităților de modernizare;</p> <p>Evaluarea posibilităților de amenajare a trotuarelor, a șanțurilor de colectare ape pluviale, a podețelor;</p> <p>Identificarea surselor de finanțare;</p> <p>Realizarea studiilor de fezabilitate,</p> <p>Realizare Plan de reabilitare;</p> <p>Alte activități necesare realizării obiectivului;</p> <p>Realizare lucrări de reabilitare drumuri și străzi comunale.</p>
Modernizare drumuri comunale si stradale in loc. Turcoaia etapaII	<p>Identificarea surselor de finanțare;</p> <p>Realizarea studiului de fezabilitate;</p> <p>Alte activități necesare realizării obiectivului;</p> <p>Realizarea lucrărilor de asfaltare.</p>
Regularizarea cursului apelor fluviale	<p>Identificarea surselor de finanțare</p> <p>Alte activități necesare realizării obiectivului;</p> <p>Realizarea obiectivului.</p>
Amenajare trotuare si piste de biciclete in com. Turcoaia	<p>Fundamentare cu studiu de fezabilitate;</p> <p>Identificare surse de finanțare;</p> <p>Alte activități necesare realizării obiectivului;</p> <p>Realizare lucrări de amenajare trotuare si piste de biciclete.</p>

Direcția strategică II: Cultură și educație

<p>Reabilitare, modernizare si dotare asezamant cultural in com. Turcoaia</p>	<p>Alte activități necesare realizării obiectivului; Realizare construcție centrului cultural; Dotarea centrului cultural.</p>
<p>Infiiintare teren de sport multifunctional in com. Turcoaia</p>	<p>Identificarea surselor de finanțare; Realizare studii de fezabilitate; Alte activități necesare realizării obiectivului; Realizare lucrări construcție teren de sport multifunctional.</p>
<p>Reabilitare parc agrement</p>	<p>Identificarea surselor de finanțare; Alte activități necesare realizării obiectivului; Realizare reabilitare parc agrement;</p>
<p>Amenajare parc agrement</p>	<p>Identificarea surselor de finanțare; Alte activități necesare realizării obiectivului; Realizare amenajare parc agrement;</p>
<p>Reabilitare stadion Troesmis</p>	<p>Fundamentarea cu studii de fezabilitate; Identificarea surselor de finanțare; Realizare plan de reabilitare; Alte activități necesare realizării obiectivului; Realizarea lucrărilor de reabilitare stadionului Troesmis</p>
<p>Amenajare zona picnic</p>	<p>Identificarea surselor de finanțare; Realizare studii de fezabilitate; Alte activități necesare realizării obiectivului;</p>

Direcția strategică III – Protejarea mediului

<p>Colectarea selectivă a deșeurilor</p>	<p>Identificarea surselor de finanțare; Realizare studii de fezabilitate; Achiziții containere cu colectare selectivă, Alte activități necesare realizării obiectivului; Educația ecologică a populației din comună pentru îmbunătățirea condițiilor de mediu.</p>
<p>Refacerea solurilor degradate</p>	<p>Identificarea surselor de finanțare; Realizare studii de fezabilitate; Alte activități necesare realizării obiectivului; Efectuare lucrări.</p>
<p>Împădurirea dealului Iacobdeal în suprafața de 40 ha</p>	<p>Identificare surse de finanțare Realizare studii de fezabilitate; Alte activități necesare realizării obiectivului; Realizare lucrări de împădurire.</p>
<p>Extindere rețea canalizare menajera în com. Turcoala</p>	<p>Identificare surse de finanțare Realizare studii de fezabilitate; Alte activități necesare realizării obiectivului; Realizare lucrări de extindere canalizare menajera.</p>
<p>Îmbunătățirea calitatii apei potabile</p>	<p>Identificarea de noi surse de alimentare a rețelei de apă potabilă; Identificarea surselor de finanțare; Alte activități necesare realizării obiectivului; Alimentarea rețelei de apă cu apă potabilă de calitate ridicată.</p>
<p>Completare rețea canalizare pe strazile nemodernizate, Iglicioarei, Branduselor,</p>	<p>Identificarea surselor de finanțare;</p>

Iacobdeal si Derventului	Alte activitati necesare realizarii obiectivului; Realizarea lucrarii de completare a retelei de canalizare.
---------------------------------	---

Direcția strategică IV: Dezvoltarea serviciilor publice, medicale și sociale

<p>Îmbunătățirea serviciilor sociale prin crearea unui centru de servicii:</p> <ul style="list-style-type: none"> - sprijinirea copiilor aflați în situații de dificultate; - sprijinirea copiilor și mamelor alungați de la domiciliu; - sprijinirea persoanelor vârstnice și singure. 	<p>Identificarea terenului; Identificarea serviciilor necesar a fi înființate în centru; Identificarea surselor de finanțare; Realizare studii de fezabilitate; Alte activități necesare realizării obiectivului; Realizarea centrului pe structuri de servicii.</p>
Amenajare centru medical si parcare	<p>Identificarea surselor de finanțare; Dotarea cu echipamente specifice.</p>
Reabilitare, modernizare si dotare asezamant cultural	<p>Alte activități necesare realizării obiectivului; Realizarea centrului pe structuri de servicii. Dotarea cu echipamente specifice.</p>

Directia strategică V: Dezvoltarea economică

<p>Reabilitarea sistem de irigații</p>	<p>Inventarierea sistemului de irigații existent; Identificarea surselor de finanțare; Realizare studii de fezabilitate; Alte activități necesare realizării obiectivului; Reabilitarea și modernizarea sistemului de irigații.</p>
<p>Reabilitarea si delcolmatarea sistemului de desecare</p>	<p>Inventarierea sistemului de desecare existent; Identificarea surselor de finanțare; Realizare studii de fezabilitate; Alte activități necesare realizării obiectivului; Reabilitarea și modernizarea sistemului de desecare.</p>
<p>Regularizarea cursurilor apelor pluviale</p>	<p>Identificarea surselor de finanțare; Realizare studii de fezabilitate; Alte activități necesare realizării obiectivului;</p>
<p>Modernizare infrastructura drumuri comunale si stradale - etapa II</p>	<p>Identificarea surselor de finanțare; Realizare studii de fezabilitate; Alte activități necesare realizării obiectivului;</p>
<p>Modernizare strazi, pasarela pietonala, alei pietonale si dispozitive de scurgere a apelor in com. Turcoaia - etapa III</p>	<p>Identificarea surselor de finanțare; Realizare studii de fezabilitate; Alte activități necesare realizării obiectivului;</p>
<p>Construire si dotare hala si piata agroalimentara</p>	<p>Identificarea surselor de finanțare; Realizare studii de fezabilitate; Alte activități necesare realizării obiectivului;</p>

Direcția strategică VI: Sport, turism și agrement

<p>Antrenarea tinerilor în înființarea unor cluburi sportive (handbal, fotbal, atletism, volei)</p>	<p>Identificarea tinerilor și antrenarea acestora în activități sportive; Identificarea surselor de finanțare; Alte activități necesare realizării obiectivului; Înființarea clubului sportiv și asigurarea funcționării.</p>
<p>Amenajarea sitului arheologic Cetatile Troesmis</p>	<p>Identificare surse de finanțare; Realizare studii de fezabilitate; Alte activități necesare realizării obiectivului; Amenajare traseu acces cetate; Amenajarea cetății; Promovarea;</p>
<p>Iniințare teren de sport multifunctional</p>	<p>Identificare surse de finanțare; Realizare studii de fezabilitate; Alte activități necesare realizării obiectivului;</p>
<p>Reabilitare parc agrement</p>	<p>Identificare surse de finanțare; Realizare studii de fezabilitate; Alte activități necesare realizării obiectivului;</p>
<p>Amenajare zona picnic</p>	<p>Identificare surse de finanțare; Realizare studii de fezabilitate; Alte activități necesare realizării obiectivului;</p>
<p>Reabilitare stadion Troesmis</p>	<p>Identificare surse de finanțare; Realizare studii de fezabilitate; Alte activități necesare realizării obiectivului;</p>
<p>Amenajare parc agrement strada Dunarii</p>	<p>Identificare surse de finanțare; Realizare studii de fezabilitate; Alte activități necesare realizării obiectivului;</p>

Infrastructura multifunctionala pentru sprijinirea activitatilor pescaresti si conexe in comuna Turcoaia	Identificare surse de finanțare; Realizare studii de fezabilitate; Alte activități necesare realizării obiectivului;
---	--

Direcția strategică VII: Participarea civică- implicarea cetățenilor în viața comunității

Implicarea cetățenilor în actul decizional al autorităților locale	Facilitarea înființării grupurilor consultative cetățenești; Consultarea cetățenilor în procesul de adoptare a deciziilor publice; Publicarea pe internet a proiectelor de hotărâri și ale hotărârilor Consiliului Local; Realizarea unor forum-uri de discuții pe internet; Alte activități necesare realizării obiectivului; Organizarea întâlnirilor publice în cadrul căminului cultural.
Participarea cetățenilor la întâlniri publice	Promovarea evenimentului; Alte activități necesare realizării obiectivului; Organizarea întâlnirilor publice în cadrul căminului cultural;

IV. PLAN DE ACTIUNE PARTICIPATIV PRIVIND REALIZAREA DIRECȚIILOR STRATEGICE

Direcția strategică I: Îmbunătățirea infrastructurii comunei Turcoaia

Nr.Crt.	Obiective specifice	Activități de realizat	Surse de finanțare	Termene de implementare	Responsabili
1.	<p>Reabilitarea rețelei de drumuri și străzi ale comunei Turcoaia:</p> <ul style="list-style-type: none"> • Asfaltarea drumurilor, pietruire, dalare; • Realizare șanțuri dalate pe toate străzile; • Podețe gospodării; • Amenajarea trotuarelor; 	<p>Identificarea drumurilor din inventarul comunci și evaluarea posibilităților de modernizare; Evaluarea posibilităților de amenajare a trotuarelor, a șanțurilor de colectare ape pluviale, a podețelor; Identificarea surselor de finanțare; Realizarea studiilor de fezabilitate, Realizare Plan de reabilitare; Alte activități necesare realizării obiectivului; Realizare lucrări de reabilitare drumuri și</p>	<p>CNI; Programe Naționale; Bugetul local; Alte surse de finanțare.</p>	2021-2027	<p>Sandu Nastase; Sburlea Madalin; Tornea Gheorghe; Paroescu Angelin; Prisecaru Liliana; Greceanu Costica; Alți membrii ai Consiliului Local;</p>

„Strategie de Dezvoltare Durabilă a Comunei Turcoaia” (2021-2027)

	străzi comunale.				
2.	Asfaltarea drumului intercomunal Turcoaia – Peceneaga, DC 50	Identificarea surselor de finanțare; Realizarea studiului de fezabilitate; Alte activități necesare realizării obiectivului; Realizarea lucrărilor de asfaltare.	CNI, Programe Naționale; Bugetul local; Alte surse de finanțare.	2021-2027	Sandu Nastase; Sburlea Madalin; Tornea Gheorghe; Paroescu Angelin; Prisecaru Liliana; Greceanu Costica; Alți membrii ai Consiliului Local; Sandu Nastase; Sburlea Madalin; Tornea Gheorghe; Deacu Costel; Gluga Georget;
3.	Parc agrement lângă baza sportivă-piata comunală	Identificarea surselor de finanțare; Realizare studii de fezabilitate; Realizare plan construcție parc agrement; Alte activități necesare realizării obiectivului;	Programe naționale; Bugetul local; Alte surse de finanțare.	2021-2027	Sandu Nastase; Sburlea Madalin; Tornea Gheorghe; Deacu Costel; Gluga Georget;

„Strategie de Dezvoltare Durabilă a Comunei Turcoala” (2021-2027)

		Realizare lucrări de amenajare parc.			Greceanu Costica; Alți membrii ai Consiliului Local;
4.	Rețea alimentare cu gaze naturale	Realizare studii de fezabilitate; Realizare plan construcție rețea alimentare cu gaze; Alte activități necesare realizării obiectivului; Realizare lucrări construcție rețea alimentare gaze.	Programe naționale; Bugetul local; Surse de finanțare private; Alte surse de finanțare.	2021-2027	Sandu Nastase; Sburlea Madalin; Alți membrii ai Consiliului Local;
5.	Rețea canalizare pentru toată comuna	Fundamentare cu studii de fezabilitate; Identificarea surselor de finanțare; Alte activități necesare realizării obiectivului; Realizare lucrări pentru rețea de canalizare.	Programe Naționale; Bugetul local; Alte surse de finanțare.	2021-2027	Sandu Nastase; Sburlea Madalin; Alți membrii ai Consiliului Local;
6.	Modernizare infrastructura drumuri comunale si stradale, pasarela pietonala, alei pietonale si dispozitive de	Identificarea surselor de finanțare Alte activități necesare realizării obiectivului;	Programe Naționale;	2021-2027	Sandu Nastase; Sburlea Madalin;

„Strategie de Dezvoltare Durabilă a Comunei Turcoala” (2021-2027)

	<p>seurgere a apelor pluviale in com. Turcoala</p>		<p>Bugetul local; Alte surse de finanțare.</p>		<p>Tornea Gheorghe; Paroescu Angelin; Prisecaru Liliana; Greceanu Costica; Alți membrii ai Consiliului Local; Sandu Nastase;</p>
<p>7.</p>	<p>Regularizarea cursului apelor pluviale</p>	<p>Fundamentare cu studiu de fezabilitate; Identificare surse de finanțare; Alte activități necesare realizării obiectivului; Realizare lucrări de construire șanț colector ape pluviale.</p>	<p>Programe Naționale; Bugetul local; Alte surse de finanțare.</p>	<p>2021-2027</p>	<p>Sburlea Madalin; Tornea Gheorghe; Paroescu Angelin; Prisecaru Liliana; Greceanu Costica; Alți membrii ai Consiliului Local;</p>

„Strategie de Dezvoltare Durabilă a Comunei Turcoia” (2021-2027)

Direcția strategică II: Cultură și educație

Nr.Crt.	Obiective specifice	Activități de realizat	Surse de finanțare	Termene de implementare	Responsabili
1.	Reabilitare , modernizare si dotare asezământ cultural	Realizare lucrări construcție; Alte activități necesare realizării obiectivului; Realizare construcție centrului cultural; Dotarea centrului cultural.	CNI; Programe naționale gestionate de Ministerul Culturii; Bugetul local; Alte surse de finanțare.	2021-2027	Sandu Nastase; Sburlea Madalin; Gluga Georgel; Rosu Iulian; Prisecaru Liliana; Greceanu Costica; Alți membrii ai Consiliului Local;
2.	Construire sală de sport	Identificarea surselor de finanțare; Realizare studii de fezabilitate; Alte activități necesare realizării obiectivului; Realizare lucrări construcție săli de sport.	Program Național; Bugetul Local; Alte surse de finanțare.	2021-2027	Sandu Nastase; Sburlea Madalin; Rosu Iulian; Paroescu Angelin; Gluga Georgel; Greceanu Costica;

„Strategie de Dezvoltare Durabilă a Comunei Turcoiaia” (2021-2027)

3.	<p>Reabilitare parc agrement</p>	<p>Identificarea surselor de finanțare; Identificarea posibilităților de modernizare și dezvoltare a parcului Alte activități necesare realizării obiectivului; Realizare construcție centrului cultural; Dotarea centrului cultural.</p>	<p>Programe naționale gestionate de Ministerul Culturii; Alte surse de finanțare.</p>	2021-2027	<p>Sandu Nastase; Sburlea Madalin; Chioveanu Petrica; Rosu Iulian-Tudorel; Deacu Costel; Dima Iulian; Alți membrii ai Consiliului Local;</p>
4.	<p>Amenajare parc agrement</p>	<p>Fundamentare cu studii de fezabilitate; Identificarea surselor de finanțare; Alte activități necesare realizării obiectivului; Implementarea proiectelor culturale.</p>	<p>Programe naționale gestionate de Ministerul Culturii; Alte surse de finanțare.</p>	2021-2027	<p>Sandu Nastase; Sburlea Madalin; Rosu Iulian; Paroescu Angelin; Gluga Georgel; Greceanu Costica; Alți membrii ai Consiliului Local;</p>
5.	<p>Reabilitarea stadion Troesnis</p>	<p>Identificarea surselor de finanțare; Realizare plan de reabilitare; Alte activități necesare realizării obiectivului; Realizarea lucrărilor de reabilitare a stadionului.</p>	<p>Programe Naționale; Bugetul local; Alte surse de finanțare.</p>	2021-2027	<p>Sandu Nastase; Sburlea Madalin; Rosu Iulian; Paroescu Angelin; Gluga Georgel; Greceanu Costica; Alți membrii ai</p>

„Strategie de Dezvoltare Durabilă a Comunei Turcoaia” (2021-2027)

					Consiliului Local; Sandu Nastase; Sburlea Madalin; Rosu Iulian; Paroescu Angelin; Gluga Georgel; Alți membrii ai Consiliului Local;
6.	Amenajare zona picnic	Identificare zona; Identificarea surselor de finanțare; Alte activități necesare realizării obiectivului; Realizarea lucrărilor;	Programe Naționale; Bugetul local; Alte surse de finanțare.	2021-2027	

Direcția strategică III – Protejarea mediului

Nr.Crt	Obiective specifice	Activități de realizat	Surse de finanțare	Termene de implementare	Responsabili
1.	Colectarea selectivă a deșeurilor	Identificarea surselor de finanțare; Realizare studii de fezabilitate; Achiziții containere cu colectare selectivă, Alte activități necesare realizării obiectivului; Educația ecologică a	Programe Naționale; Bugetul local; Alte surse de finanțare.	2021-2027	Sandu Nastase; Sburlea Madalin; Tornea Gheorghe; Paroescu Angelin;

„Strategie de Dezvoltare Durabilă a Comunei Turcoaia” (2021-2027)

		populației din comună pentru îmbunătățirea condițiilor de mediu.			Prisețaru Liliana; Greceanu Costica; Alți membrii ai Consiliului Local;
2.	Refacerea solurilor degradate	Identificarea surselor de finanțare; Realizare studii de fezabilitate; Alte activități necesare realizării obiectivului; Efectuare lucrări.	Programe Naționale; Bugetul local; Alte surse de finanțare.	2021-2027	Sandu Nastase; Sburlea Madalin; Tornea Gheorghe; Paroescu Angelin; Prisețaru Liliana; Greceanu Costica; Alți membrii ai Consiliului Local;
3.	Împădurirea dealului Iacobdeal	Identificare surse de finanțare Realizare studii de fezabilitate; Alte activități necesare realizării obiectivului;	Programe Naționale;	2021-2027	Sandu Nastase; Sburlea Madalin;

„Strategie de Dezvoltare Durabilă a Comunei Turcoaia” (2021-2027)

		Realizare lucrări de împădurire.	Bugetul local; Alte surse de finanțare.	Chioveanu Petrica Deacu Costel; Prisecaru Liliana; Greceanu Costica; Alți membrii ai Consiliului Local; Sandu Nastase; Sburlea Madalin; Tornea Gheorghe; Parocescu Angelin; Prisecaru Liliana; Greceanu Costica; Alți membrii ai Consiliului Local; Sandu Nastase;
4.	Extindere canalizare menajera in com. Turcoaia	Identificare surse de finanțare Realizare studii de fezabilitate; Alte activități necesare realizării obiectivului; Realizare lucrări de extindere canalizare.	Programe Naționale; Bugetul local; Alte surse de finanțare.	2021-2027
5.	Imbunatatirea apei potabile	Forare noi puturi apa; Identificare surse de finanțare	Programe Naționale;	2021-2027

„Strategie de Dezvoltare Durabilă a Comunei Turcoia” (2021-2027)

	Realizare studii de fezabilitate; Alte activități necesare realizării obiectivului; Realizare lucrări de forare și aducțiune;	Bugetul local; Alte surse de finanțare.	Sburlea Madalin; Alți membrii ai Consiliului Local;
6.	Completare rețea canalizare menajeră pe străzile Iglicioarei, Branduselor, Dunării, Iacobdeal și Dervențului;	Programe Naționale; Bugetul local; Alte surse de finanțare.	Sandu Nastase; Sburlea Madalin; Alți membrii ai Consiliului Local;

Direcția strategică IV: Dezvoltarea serviciilor publice, medicale și sociale

Nr.Crt.	Obiective specifice	Activități de realizat	Surse de finanțare	Termene de implementare	Responsabili
1.	Îmbunătățirea serviciilor sociale prin crearea unui centru de servicii;	Identificarea terenului; Identificarea serviciilor necesar a fi înființate în centru;	Programe Naționale;	2021-2027	Sandu Nastase; Sburlea Madalin;

„Strategie de Dezvoltare Durabilă a Comunei Turcoaia” (2021-2027)

	<p>- sprijinirea copiilor aflați în situații de dificultate;</p> <p>- sprijinirea copiilor și mamelor alungați de la domiciliu;</p> <p>- sprijinirea persoanelor vârstnice și singure.</p>	<p>Identificarea surselor de finanțare;</p> <p>Realizare studii de fezabilitate;</p> <p>Alte activități necesare realizării obiectivului;</p> <p>Realizarea centrului pe structuri de servicii.</p>	<p>Bugetul local;</p> <p>Alte surse de finanțare.</p>	<p>Tornea Gheorghe;</p> <p>Paroescu Angelin;</p> <p>Priseccaru Liliana;</p> <p>Greccanu Costica;</p> <p>Alți membri ai Consiliului Local;</p>
2.	<p>Amenajare centru medical și parcare</p>	<p>Identificarea locației;</p> <p>Identificarea surselor de finanțare;</p> <p>Realizarea centrului medical și a parcarii;</p>	<p>Programe Naționale;</p> <p>Bugetul local</p> <p>Alte surse de finanțare</p>	<p>Sandu Nastase;</p> <p>Sburlea Madalin;</p> <p>Alți membri ai Consiliului Local;</p>
3.	<p>Introducere gaze naturale</p>	<p>Identificare surse de finanțare</p> <p>Realizare studii de fezabilitate;</p> <p>Alte activități necesare realizării obiectivului;</p> <p>Realizare lucrări de introducere gaze naturale;</p>	<p>Programe Naționale;</p> <p>Bugetul local</p> <p>Alte surse de finanțare</p>	<p>Sandu Nastase;</p> <p>Sburlea Madalin;</p> <p>Alți membri ai Consiliului Local;</p>

„Strategie de Dezvoltare Durabilă a Comunei Turcoia” (2021-2027)

4.	Modernizare sistem iluminat public	Identificare surse de finanțare Realizare studii de fezabilitate; Alte activități necesare realizării obiectivului; Realizare lucrări de modernizare;	Programe Naționale; Bugetul local Alte surse de finanțare	2021-2027	Sandu Nastase; Sburlea Madalin; Alți membrii ai Consiliului Local;
Direcția strategică V: Dezvoltarea economică					
Nr.Crt.	Obiective specifice	Activități de realizat	Surse de finanțare	Termene de implementare	Responsabili
1.	Reabilitarea și dezvoltarea sistemului de desecare	Inventarierea sistemului de irigații existent; Identificarea surselor de finanțare; Realizare studii de fezabilitate; Alte activități necesare realizării obiectivului; Reabilitarea și modernizarea sistemului de irigații.	Programe Naționale; Bugetul local Alte surse de finanțare	2021-2027	Sandu Nastase; Sburlea Madalin; Tornea Gheorghe; Paroescu Angelin; Prisecaru Liliana; Greceanu Costica; Alți membrii ai Consiliului Local;

„Strategie de Dezvoltare Durabilă a Comunei Turcoaia” (2021-2027)

2.	<p>Regularizarea cursurilor apelor pluviale</p>	<p>Inventarierea sistemului de desecare existent; Identificarea surselor de finanțare; Realizare studii de fezabilitate; Alte activități necesare realizării obiectivului; Reabilitarea și modernizarea sistemului de desecare.</p>	<p>Programe Naționale; Bugetul local Alte surse de finanțare</p>	<p>2021-2027</p>	<p>Sandu Nastase; Sburlea Madalin; Tornea Gheorghe; Paroescu Angelin; Prisecaru Liliana; Greceanu Costica; Alți membrii ai Consiliului Local;</p>
3.	<p>Modernizare infrastructura drumuri comunale si stradale - etapa II</p>	<p>Identificarea surselor de finanțare; Realizare studii de fezabilitate; Alte activități necesare realizării obiectivului;</p>	<p>Programe Naționale; Bugetul local Alte surse de finanțare private; Alte surse de finanțare.</p>	<p>2021-2027</p>	<p>Sandu Nastase; Sburlea Madalin; Tornea Gheorghe; Paroescu Angelin; Prisecaru Liliana;</p>

„Strategie de Dezvoltare Durabilă a Comunei Turcoiaia” (2021-2027)

						Greceanu Costica; Alți membrii ai Consiliului Local;
4.	Modernizare strazi, pasarela pietonală, alei pietonale și dispozitive de scurgere a apelor în com. Turcoiaia - etapa III	Identificarea surselor de finanțare; Realizare studii de fezabilitate; Alte activități necesare realizării obiectivului;	Programe Naționale; Bugetul local Alte surse de finanțare	2021-2027	Sandu Nastase; Sburlea Madalin Alți membrii ai Consiliului Local;	
5.	Construire și dotare hala și piața agroalimentară	Identificarea surselor de finanțare; Realizare studii de fezabilitate; Alte activități necesare realizării obiectivului;	Programe Naționale; Bugetul local Alte surse de finanțare	2021-2027	Sandu Nastase; Sburlea Madalin Alți membrii ai Consiliului Local;	

Direcția strategică VI: Sport, turism și agrement

Nr.Crt.	Obiective specifice	Activități de realizat	Surse de finanțare	Termene de implementare	Responsabili
1.	Antrenarea tinerilor în înființarea unor cluburi sportive (handbal, fotbal, atletism, volei)	Identificarea tinerilor și antrenarea acestora în activități sportive; Identificarea surselor de finanțare;	Bugetul local Alte surse de finanțare private;	2021-2027	Sandu Nastase; Sburlea Madalin;

„Strategie de Dezvoltare Durabilă a Comunei Turcoaia” (2021-2027)

		Alte activități necesare realizării obiectivului; Înființarea clubului sportiv și asigurarea funcționării.	Alte surse de finanțare.	Tornea Gheorghe; Paroescu Angelin; Prisecaru Liliana; Greceanu Costica; Alți membrii ai Consiliului Local; Sandu Nastase;
2.	Amenajarea sitului arheologic Cetatea Troesnis	Identificare surse de finanțare; Realizare studii de fezabilitate; Alte activități necesare realizării obiectivului; Amenajare traseu acces cetate; Amenajarea cetății; Promovarea;	Bugetul local Alte surse de finanțare private; Alte surse de finanțare.	Sburlea Madalin; Tornea Gheorghe; Paroescu Angelin; Prisecaru Liliana; Greceanu Costica; Alți membrii ai Consiliului Local; Sandu Nastase;
3.	Înființare teren de sport multifuncțional	Identificare surse de finanțare;	Bugetul local Alte surse de	Sandu Nastase;

„Strategie de Dezvoltare Durabilă a Comunei Turcoia” (2021-2027)

		Realizare studii de fezabilitate; Alte activități necesare realizării obiectivului;	finanțare private; Alte surse de finanțare.	Sburlea Madalin; Tornea Gheorghe; Paroescu Angelin; Prisecaru Liliana; Greceanu Costica; Alți membrii ai Consiliului Local;
4.	Reabilitare parc agrement	Identificare surse de finanțare; Realizare studii de fezabilitate; Alte activități necesare realizării obiectivului;	Bugetul local Alte surse de finanțare private; Alte surse de finanțare.	Sandu Nastase; Sburlea Madalin; Alți membrii ai Consiliului Local;
5.	Amenajare zona picnic	Identificare surse de finanțare; Realizare studii de fezabilitate; Alte activități necesare realizării obiectivului;	Bugetul local Alte surse de finanțare private; Alte surse de finanțare.	Sandu Nastase; Sburlea Madalin; Tornea Gheorghe; Paroescu Angelin;

„Strategie de Dezvoltare Durabilă a Comunei Turcoia” (2021-2027)

					Prisecaru Liliana; Greceanu Costica; Alți membrii ai Consiliului Local;
6.	Reabilitare stadion Troesmis	Identificare surse de finanțare; Realizare studii de fezabilitate; Alte activități necesare realizării obiectivului;	Bugetul local Alte surse de finanțare private; Alte surse de finanțare.	2021-2027	Sandu Nastase; Sburlea Madalin; Alți membrii ai Consiliului Local;;
7.	Amenajare parc agrement srada Dunarii	Identificare surse de finanțare; Realizare studii de fezabilitate; Alte activități necesare realizării obiectivului;	Bugetul local Alte surse de finanțare private; Alte surse de finanțare.	2021-2027	Sandu Nastase; Sburlea Madalin; Alți membrii ai Consiliului Local;
8.	Infrastructura multifunctionala pentru sprijinirea activitatilor pescaresti si conexe in comuna Turcoia	Identificare surse de finanțare; Realizare studii de fezabilitate; Alte activități necesare realizării obiectivului;	AFIR Programe Naționale; Bugetul Local;	2021-2027	Sandu Nastase; Sburlea Madalin; Alți membrii ai Consiliului Local;

„Strategie de Dezvoltare Durabilă a Comunei Turcoaia” (2021-2027)

	Alte surse de finanțare.				
Direcția strategică VII: Participarea civică- implicarea cetățenilor în viața comunității					
Nr.Crt.	Obiective specifice	Activități de realizat	Surse de finanțare	Termene de implementare	Responsabili
1.	Implicarea cetățenilor în actul decizional al autorităților locale	<p>Facilitarea înființării grupurilor consultative cetățenești;</p> <p>Consultarea cetățenilor în procesul de adoptare a deciziilor publice;</p> <p>Publicarea pe internet a proiectelor de hotărâri și ale hotărârilor Consiliului Local;</p> <p>Realizarea unor forum-uri de discuții pe internet;</p> <p>Alte activități necesare realizării obiectivului;</p> <p>Organizarea întâlnirilor publice în cadrul căminului cultural.</p>	<p>Bugetul local;</p> <p>Alte surse de finanțare.</p>	2021-2027	<p>Sandu Nastase;</p> <p>Sburlea Madalin;</p> <p>Tornea Gheorghe;</p> <p>Paroescu Angelin;</p> <p>Prisecaru Liliana;</p> <p>Greceanu Costica;</p> <p>Alți membrii ai Consiliului Local;</p>

„Strategie de Dezvoltare Durabilă a Comunei Turcoaia” (2021-2027)

2.	<p>Participarea cetățenilor la întâlniri publice</p>	<p>Promovarea evenimentului; Alte activități necesare realizării obiectivului; Organizarea întâlnirilor publice în cadrul căminului cultural;</p>	<p>Bugetul local; Alte surse de finanțare.</p>	2016-2027	<p>Sandu Nastase; Sburlea Madalin; Tornea Gheorghe; Paroescu Angelin; Priseccaru Liliana; Greceanu Costica; Alți membrii ai Consiliului Local;</p>
----	---	---	--	-----------	--